

# PLAN ROZWOJU LOKALNEGO GMINY BRANICE DO ROKU 2013

Aktualizacja dokumentu z 2005 roku



**BRANICE 2007**



## Spis treści

I. OBSZAR I CZAS REALIZACJI PLANU ROZWOJU LOKALNEGO	3
II. AKTUALNA SYTUACJA SPOŁECZNO-GOSPODARCZA GMINY BRANICE	4
2.1. Położenie i relacje zewnętrzne z sąsiednimi regionami	4
2.2. Ład przestrzenny	8
2.3. Środowisko naturalne i jego ochrona	10
2.4. Społeczność lokalna	12
2.5. Gospodarka	15
III. WYKAZ ZADAŃ INWESTYCYJNYCH MAJĄCYCH NA CELU ROZWÓJ GMINY	17
IV. ŹRÓDŁA FINANSOWANIA ZADAŃ INWESTYCYJNYCH	25
V. SYSTEM WDRAŻANIA	27
VI. SPOSOBY MONITOROWANIA, OCENY I KOMUNIKACJI SPOŁECZNEJ	28

## Spis tabel

Tabela 1. Wykaz zadań inwestycyjnych realizowanych w ramach Planu Rozwoju Lokalnego oraz ich zgodność z celami Strategii Rozwoju Gminy Branice	20
Tabela 2. Harmonogram realizacji zadań w podziale na lata	22
Tabela 3. Źródła finansowania zadań	25

## Spis rysunków

Rysunek 1. Lokalizacja Gminy Branice w Województwie Opolskim	6
Rysunek 2. Gmina Branice	7
Rysunek 3. Realizacja celów strategicznych zawartych w Strategii Rozwoju Gminy Branice w PLN	23
Rysunek 4. Realizacja celów strategicznych zawartych w Strategii Rozwoju Gminy Branice w %	24
Rysunek 5. Harmonogram realizacji zadań inwestycyjnych	24
Rysunek 6. Źródła finansowania zadań inwestycyjnych	26



## I. OBSZAR I CZAS REALIZACJI PLANU ROZWOJU LOKALNEGO

**Plan Rozwoju Lokalnego jest kluczowym narzędziem wspierającym zarządzanie na poziomie samorządu. Określa on kierunki rozwoju społeczno-gospodarczego gminy, wskazuje cele i kierunki zaangażowania środków z funduszy strukturalnych, krajowych i własnych gminy.**

Plan Rozwoju Lokalnego określa nie tylko ogólne cele (jak ma to miejsce przy tworzeniu strategii), lecz konkretne zadania, terminy ich realizacji oraz sposoby finansowania. Poszerza to możliwości inwestycyjne, umożliwia koncentrację inwestycji, a tym samym zwiększa szybkość ich realizacji, jednocześnie zmniejszając koszty. Zadania są zgodne z celami zawartymi w Strategii Rozwoju Gminy Branice.

Okres programowania zadań przypada na lata 2007 – 2013 – okres programowania polityki regionalnej Unii Europejskiej.

Plan Rozwoju Lokalnego wynika ze Studium Uwarunkowań i Kierunków Przestrzennego Zagospodarowania Gminy i jest skorelowany ze Strategią Gminy Branice, Wieloletnim Planem Inwestycyjnym Gminy Branice a także z opracowanymi już Miejscowymi Planami Zagospodarowania Przestrzennego dla niektórych celów publicznych w Gminie.

Aktualizacja Planu Rozwoju Lokalnego Gminy Branice została oparta o następujące zasady:

- zgoda społeczności lokalnej na przyjęte cele i zadania strategiczne,
- konieczność realizacji najważniejszych potrzeb istotnych dla prawidłowego rozwoju społecznego,
- konieczność dostosowania proponowanych zadań do możliwości ich częściowego finansowania ze środków strukturalnych.



## II. AKTUALNA SYTUACJA SPOŁECZNO-GOSPODARCZA GMINY BRANICE

### 2.1. Położenie i relacje zewnętrzne z sąsiednimi regionami

#### a/ Ogólna charakterystyka Gminy

Gmina Branice zajmuje 122 km<sup>2</sup> powierzchni. Położona jest w południowej części województwa opolskiego na Płaskowyżu Głubczyckim.

Jest to obszar Przedgórze Sudeckiego leżącego na przedpolu Sudetów Wschodnich.

Ukształtowanie Gminy jest raczej równinne (tylko około 5 ha powierzchni Gminy jest o nachyleniu pow. 10%) jednakże w rejonie wsi Bliszczycy i Lewice przeważa teren mocniej pofałdowany, częściowo zalesiony.

Gmina Branice stanowi typową wiejską gminę rolniczą z łagodnym klimatem i bardzo dobrymi glebami. Pokrywą glebową gminy budują gleby lessowate należące do czarnoziemów i gleb brunatnych (90,9 % to gleby bardzo dobre i dobre w klasach od I – III b).

Gminę zamieszkuje 7.660 osób w 21 sołectwach: Bliszczycy, Boboluszki, Branice, Dzbańce, Dzbańce-Osiedle, Dzierżkowice, Gródczany, Jabłonka, Jakubowice, Jędrychowice, Lewice, Michałkowice, Niekazanice z przysiółkiem Niekazanice-Kałduny, Posucice, Turków, Uciechowice, Wiechowice, Włodzienin, Włodzienin-Kolonia, Wódka, Wysoka.

Gminę obsługuje jeden obwód pocztowy (Branice), Rewir Dzielnicowych Policji, Bank Spółdzielczy. Opiekę zdrowotną ludności zapewniają dwa ośrodki podstawowej opieki zdrowotnej w Branicach i Włodzinie, dwa gabinety dentystryczne, dwie apteki.

W Bliszczycach i Branicach funkcjonują dwie prywatne elektrownie wodne usytuowane na Młynówkach rzeki Opawy.

#### b/ Gmina i jej sąsiedztwo

Gmina Branice jest najbardziej wysuniętą na południe częścią województwa opolskiego. Od północy graniczy z Gminą Głubczyce, od wschodu z Gminą Kietrz, natomiast granica południowo-zachodnia jest zarazem granicą państwową z Czeską Republiką.



Wzdłuż granicy państwowej płynie graniczna rzeka Opawa wypływająca z gór Jessennika i stanowiącą dorzecze Odry.

Wspólnie z Gminami: Baborów, Głubczyce i Kietrz Gmina Branice tworzy Powiat Głubczycki .

Gmina położona jest w przestrzennym zasięgu oddziaływania dwóch ośrodków oferujących dobra niższego i wyższego rzędu, są to po stronie polskiej miasta Głubczyce i Racibórz a po stronie czeskiej miasta Krnov i Opava.

### **c/ Położenie w kontekście transportowym**

Cechy usytuowania Gminy w regionie:

- obrzeżne usytuowanie gminy w stosunku do sieci dróg o znaczeniu krajowym i międzynarodowym,
- odsunięcie gminy od magistralnych szlaków kolejowych,
- bardzo bliskie usytuowanie w stosunku do sieci dróg o znaczeniu krajowym po stronie czeskiej,

Podstawowy układ drogowy na terenie gminy tworzą:

- droga wojewódzka Nr 419 relacji Racibórz - Kietrz - Branice granica państwa (o łącznej długości 7 km),
- drogi powiatowe relacji Głubczyce - Włodzienin - Dzbańce - Wiechowice oraz relacji Głubczyce - Lewice - Branice - Boboluszki Granica Państwa (o łącznej długości ok. 70 km),
- drogi gminne do Jędrychowic, Turków, Jabłonki, Dzierzkowic oraz drogi wewnątrz wszystkich miejscowości gminy (o łącznej długości - ponad 43 km).

Gmina nie posiada bezpośredniego dostępu do sieci kolejowej. Do najbliższych linii kolejowych jest ponad 20 km – linie te są nieczynne i obecnie nie eksploatowane (tj. Głubczyce – Pietrowice – granica państwa oraz linii Baborów – Pilszcz, o charakterze jednotorowym, klasyfikowanych jako towarowe). Do najbliższej linii kolejowej na terytorium Republiki Czeskiej relacji OPava-Krnov-Bruntal jest ok. 1,2 km.

Dużym znaczeniem w systemie infrastruktury systemu komunikacyjnego Gminy Branice mają przejścia graniczne. Po wejściu do Strefy Schengen istnieje możliwość przekraczania granicy w 5 miejscach na terenie gminy, tj. Wiechowice. Dzierzkowice, Wysoka, Boboluszki i Branice.



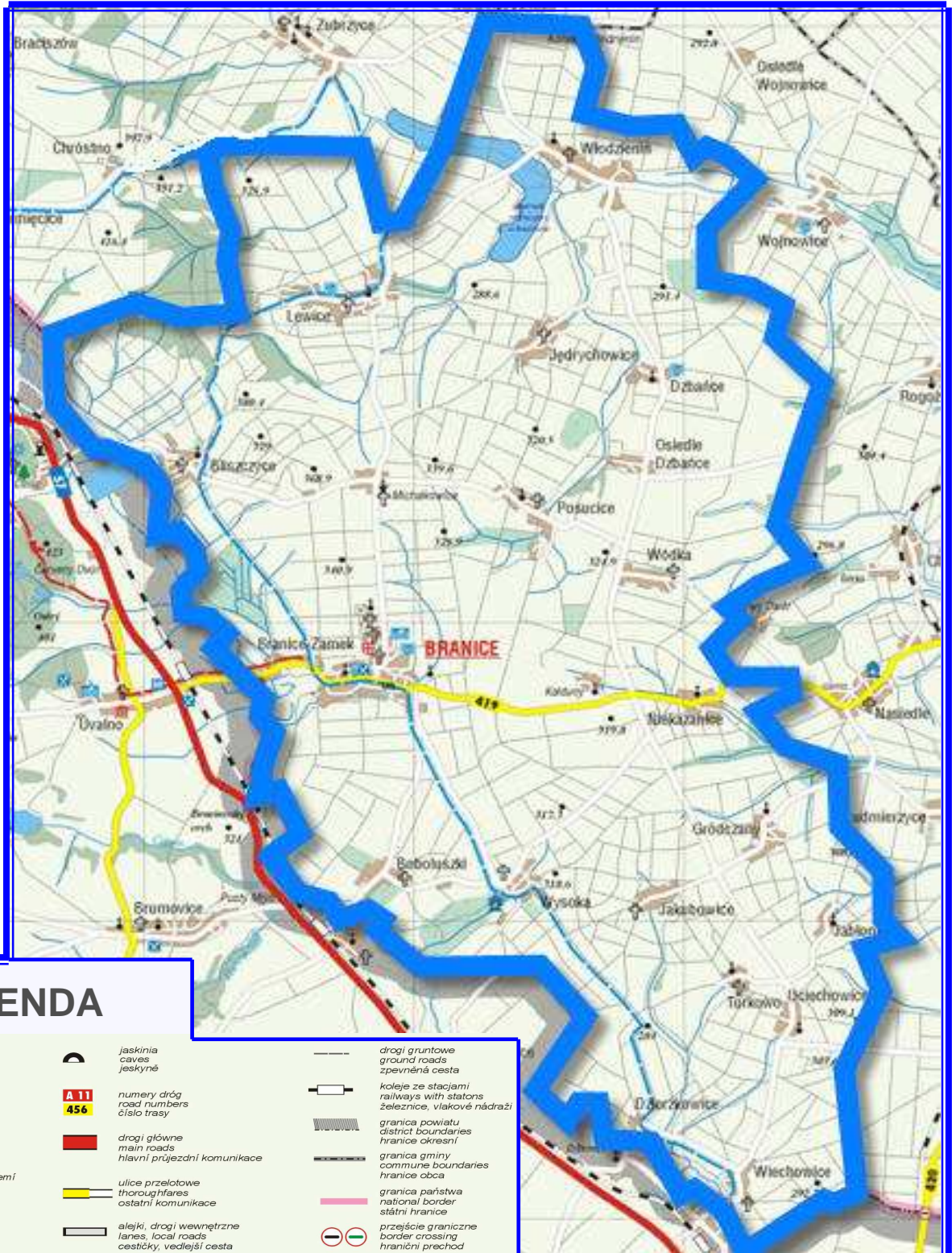
W gminie funkcjonuje model obsługi komunikacją zbiorową oparty wyłącznie o przewozy PKS – organizowane poza gminą. Ten układ powiązań pozwala na skomunikowanie się gminy z najbliższymi ośrodkami regionalnymi (Głubczyce, Racibórz, Kędzierzyn-Koźle) i stolicą regionu – Opolem.

Rysunek 1. Lokalizacja Gminy Branice w Województwie Opolskim





Rysunek 2. Gmina Branice



## LEGENDA

lasy forests	jaskinia caves	drogi gruntowe ground roads
sady orchards	jaskyně caves	zpevněná cesta strengthened road
tereny przemysłowe industrial areas	numery dróg road numbers	koleje ze stacjami railways with stations
tereny zabudowane build-up areas	drogi główne main roads	železnice, vlakové nádraží railways, train stations
zabudovaný /terén/ území built-up areas	hlavní příjezdni komunikace main roads	granica powiatu district boundaries
cmentarze cemeteries	ulice przelotowe thoroughfares	hranice gminy commune boundaries
hřbitov cemetery	ostatni komunikace other roads	hranice obca municipality boundaries
łąka meadows	alejki, drogi wewnętrzne lanes, local roads	granica państwa national border
louka meadow	cestičky, vedlejší cesta local roads	státní hranice state border
parkingi parking areas	poczty post-offices	przejście graniczne border crossing
stacje benzynowe gas stations	poczta post office	hraniční přechod border crossing
punkt widokowy scenic points	restauracje restaurants	trasy rowerowe bicycle routes
miasto rozhledu viewpoint	stravování restaurants	cyklotrasy cycling routes
informacja turystyczna tourist information	basen swimming pool	służba zdrowia, apteki medical service, pharmacies
policja, straż pożarna police, fire department	drzewo pamiątkowe protected tree	nemocnice, farmace hospitals, pharmacies
hasiści firefighters	pamiątkowy strom memorial tree	ruiny ruins
	kościoły, kaplice churches, chapels	zřícenina ruins
	ciekawe miejsca places of interest	zámek castle
	pozoruhodné místo remarkable place	zámek castle
		domy kultury culture institutes
		středisko kultury culture center
		hotele hotels
		ubytování accommodation
		nocleg accommodation
		ubytování accommodation





## 2.2. Ład przestrzenny

### a/ Główne strefy funkcjonalne, układy osadnicze, strefy gospodarcze, obszary cenne przyrodniczo

Obszar regionu Głubczyckiego w skład, którego wchodzi Gmina Branice jako południowo -zachodnia część pogranicza polskiego został uformowany pod względem demograficzno -gospodarczym po II-giej wojnie światowej. Administracyjnie od 1945 roku wchodził w skład województwa Śląsko-Dąbrowskiego, natomiast od 1957 roku funkcjonuje w obrębie województwa Opolskiego.

Gmina Branice zawdzięcza swoją obecną strukturę osadnictwa napływowi nowej ludności po zakończonych działaniach wojennych z tzw. „kresów wschodnich” oraz ludności z Centralnej Polski i Pogórza przebywającej na tych terenach w czasie działań II wojny światowej na robotach przymusowych. Do najbardziej zaludnionych miejscowości Gminy zaliczyć należy: Branice z ponad 2.300 mieszkańcami, Włodzienin, Włodzienin-Kolonia – ok. 800 mieszkańców, Bliszczyce - ok. 600 mieszkańców, Wysoka – ponad 500 i Lewice - ok. 500 mieszkańców, które stanowią połączenie typowej małej lub średniej wielkości wsi i wybudowanego w latach 70 dużego osiedla mieszkaniowego dla pracowników byłych Państwowych Gospodarstw Rolnych, Dzbańce-Osiedle – ok. 500 mieszkańców stanowiące przykład urbanizacji lat 70-tych tj. budowy mieszkań w bliskości dużych państwowych gospodarstw rolnych.

Pozostałe wsie Gminy są osadami typowo wiejskimi z zabudową indywidualną.

W Gminie nie można wyodrębnić stref gospodarczych. Dobre ziemie przyczyniły się do ustalenia funkcji dominującej w Gminie, jakim jest rolnictwo. Jedynie w rejonie Branic znajduje się przemysł ceramiczny oparty o złoża gliny a miejscowość Branice jako ośrodek gminy stanowi jej centrum mieszkaniowo-usługowe. W dolinie rzeki Opawy znajdują się obszary cenne przyrodniczo.

### b/ Infrastruktura techniczna komunikacji lokalnej

Podstawowy układ drogowy na terenie gminy tworzą:

- droga wojewódzka Nr 419 relacji Racibórz - Kietrz - Branice granica państwa,
- drogi powiatowe relacji Głubczyce - Włodzienin - Dzbańce - Wiechowice oraz relacji Głubczyce - Lewice - Branice - Boboluszki granica państwa.





- drogi gminne do Jędrychowic, Turków, Jabłonki, Dzierzkowic oraz drogi wewnątrz wszystkich miejscowości gminy o łącznej długości - ponad 30 km

Stan nawierzchni dróg – średni i zły.

Dużym znaczeniem w systemie infrastruktury systemu komunikacyjnego Gminy Branice mają przejścia graniczne. Po wejściu do strefy Schengen istnienie ogólnodostępnych przejść samochodowych ułatwi komunikację z Europą przy wykorzystaniu usytuowanej w odległości od Branice o około 1,5 km drogi Nr. I-57 w Czeskim Uvalnie o znaczeniu krajowym.

Gmina jest w 100% strefonizowana, ponad 80 % mieszkań posiada telefony, na rynku gminnym działają oprócz TPSA telefonie sieci komórkowej: PLUS GSM, IDEA, ERA.

Od 2004r. tylko w Branicach a od czerwca 2005 r. w Wysokiej, Gródczanach, Boboluszkach i Bliszczycach funkcjonuje bezprzewodowa łączność internetowa umożliwiającej poza modemowy dostęp do Internetu.

#### **c/ Gospodarka gruntami**

Gmina posiada obecnie 471,58 ha w zasobach komunalnych powstałych w 1991 roku na mocy decyzji Wojewody Opolskiego oraz poprzez rokroczne nabywanie na podstawie przyjmowania darowizn lub zakupu.

W celu przyciągnięcia inwestorów zewnętrznych stosuje się preferencyjne stawki podatkowe, zwłaszcza dla podmiotów tworzących nowe miejsca pracy. Procedurom prywatyzacyjnym nadano w Gminie priorytety w załatwiania.

Gmina posiada opracowany Wieloletni Program Gospodarowania Mieszkaniowym Zasobem Gminy Branice.

#### **d/ Kluczowe obiekty kształtujące ład przestrzenny gminy**

Istotnym atutem dla Gminy jest również jej przygraniczne położenie, które można wykorzystać jako ewentualne rynki zbytu nadmiaru płodów rolnych czy też miejsca zatrudnienia.



## 2.3. Środowisko naturalne i jego ochrona

### a/ Stopień uporządkowania gospodarki wodno-ściekowej, oraz gospodarki odpadami

#### - Gospodarka wodna

Długość czynnej sieci wodociągowej rozdzielczej w Gminie Branice w 2006r. wynosiła: 68,0 km natomiast liczba połączeń prowadzących do budynków mieszkalnych: 1.420 szt. Ludność korzystająca z sieci wodociągowej: 6.799 osób (tj. 88,76% ogółu mieszkańców gminy). Zużycie wody wyniosło: 209,6 dam<sup>3</sup>.

Woda dostarczona jest mieszkańcom gminy z 5 ujęć wodociągowych:

- ujęcie wody Branice o zdolności produkcyjnej 1496 m<sup>3</sup>/d, składające się z trzech studni (2 głębinowe i 1 kopana) wybudowane przed 1939 rokiem i modernizowane kolejno w latach 1970 i 1994.
- ujęcie wody Bliszczycze o zdolności produkcyjnej 298 m<sup>3</sup>/d. Woda pobierana jest z trzech studni głębinowych. Wodociąg wybudowany w latach 80-tych.
- ujęcie wody Wiechowice o zdolności produkcyjnej 360 m<sup>3</sup>/d, składające się z dwóch studni głębinowych. wybudowany w 1992 roku.
- ujęcie wody Włodzienin o zdolności produkcyjnej 110 m<sup>3</sup>/d, składające się z jednej studni głębinowej oraz jednego źródła naturalnego. Rok budowy 1982.
- ujęcie wody Jędrychowice o wydajności produkcyjnej 47 m<sup>3</sup>/d zaopatrywane w wodę z studni kopanej. Rok budowy 1938.

#### - Gospodarka ściekowa

Na terenie gminy Branice znajduje się jedna gminna oczyszczalnia mechaniczno - biologiczna w miejscowości Branice, oczyszczająca ścieki z Wojewódzkiego Szpitala w Branicach, osiedla mieszkaniowego oraz części mieszkańców wsi Branice.

Oczyszczalnia oddana do eksploatacji w 1970 r. o projektowej przepustowości 842 m<sup>3</sup>/d, oczyszcza ścieki z udziałem osadu czynnego w komorach napowietrzających przy pomocy 14 ruszt „Inka”. Oczyszczalnia wymaga rozbudowy i modernizacji, ze względu na zły stan techniczny urządzeń napowietrzających i braku odwodnienia osadu. Liczba ludności obsługiwana przez oczyszczalnię wynosi: 1.249 osób (tj. 16,3% ogółu mieszkańców gminy).



Gospodarka ściekowa w sołectwach oparta jest głównie na gromadzeniu ścieków w szambach bytowo-gospodarczych.

Ponadto na terenie gminy Branice znajdują się 4 oczyszczalnie osiedlowe administrowane przez Spółdzielnię Mieszkaniową Kombinat Głubczyce, oczyszczające ścieki wyłącznie z osiedli mieszkaniowych oraz osadnik przepływowy trzykomorowy oczyszczający ścieki z DPS i osiedla mieszkaniowego:

- oczyszczalnia Wysoka o przepustowości 47,5 m<sup>3</sup>/d zrealizowana na początku lat 80-tych.
- oczyszczalnia Lewice o przepustowości 34,4 m<sup>3</sup>/d oczyszczająca ścieki dla 220 mieszkańców, wybudowana w latach 70-tych,
- oczyszczalnia Dzbańce Osiedle o przepustowości 142 m<sup>3</sup>/d, oczyszczająca ścieki dla 380 mieszkańców bloków oraz 135 pensjonariuszy Domu Pomocy Społecznej. Oczyszczanie ścieków odbywa się w technologii stawów napowietrzanych wykonanych na początku lat 90-tych.
- oczyszczalnia Kolonia Włodzienin wybudowana w 1991 roku ma przepustowość 35,0 m<sup>3</sup>/d, oczyszcza ścieki dla 260 mieszkańców.

Wymienione oczyszczalnie wymagają również modernizacji i remontu ze względu na zły stan techniczny, co potwierdzają parametry ścieków oczyszczonych, które w każdej oczyszczalni są kilkakrotnie przekroczone.

- osadnik przepływowy trójkomorowy Bliszczyce o pojemności 282,5 m<sup>3</sup>, przyjmujący ścieki w ilości 45 m<sup>3</sup>/d z Domu Pomocy Społecznej /49 pensjonariuszy/, osiedla mieszkaniowego oraz kilku domków jednorodzinnych, łącznie 126 mieszkańców. Ścieki po oczyszczeniu w w/w osadniku nie spełniają wymagań określonych w pozwoleniu wodnoprawnym. Osadnik wymaga przebudowy.

W Gminie Branice długość czynnej sieci kanalizacyjnej w 2006r. wynosiła: 7,0 km natomiast liczba przyłączy do budynków mieszkalnych: 110 szt. Liczba osób korzystająca z sieci kanalizacyjnej: 1.973 osób (tj. 25,76% ogółu mieszkańców gminy).

#### **- Gospodarka odpadami**

Odpady komunalne powstające na terenie gminy do 2005 w przeważającej części gromadzone były w kontenerach KP-7 ustawionych w miejscach ogólnodostępnych i samochodem Star 200 przez gminną jednostkę organizacyjną wywożone na składowisko odpadów komunalnych w Branicach. Wywóz dokonywany był na podstawie umów cywilno - prawnych. Opłaty ustalone były na gospodarstwo domowe. Średnia ilość odpadów zbierana do 2004r. - rocznie to 15.000 m<sup>3</sup>.



Składowisko odpadów komunalnych w czerwcu 2004r. zostało zamknięte. Obecnie odbiór odpadów prowadzony jest z zastosowaniem kubłów przydomowych przez firmę REMONDIS, która uzyskała stosowne zezwolenia. Planuje się rozszerzenie segregacji odpadów o szkło.

#### **b/ Zasoby i walory przyrodnicze, stan ochrony przyrody**

Gminę Branice tworzy krajobraz wybitnie rolniczy. Jedynie ok. 2% powierzchni stanowią lasy z czego ok. 5 % stanowią dawne lasy łąkowe, zwane europejskimi lasami deszczowymi. W okolicach wsi Bliszczyce i Lewice gdzie jest największe zalesienie położony jest obszar chronionego krajobrazu „MOKRE-LEWICE”

Gmina posiada bardzo dobre warunki do prowadzenia agroturystyki, do których zwłaszcza należy malownicze doliny rzeki Opawy z jej naturalnymi zespołami skał wapiennych zwanych tutaj „skałkami” z wielkimi połaciami kwitnących pierwiosnków i konwalii oraz czyste powietrze, jak również zbiornik retencyjny Włodzienin. Na terenie Gminy jest 106 stanowisk archeologicznych – najstarsze z górnego paleolitu, najmłodsze zaś z okresu średniowiecza. Znajdują się również liczne zabytki – głównie sakralne.

## **2.4. Społeczność lokalna**

#### **a/ Sytuacja demograficzna**

Liczba mieszkańców gminy wynosi 7.660 osób (wg stanu na dzień 31.12.2006r.), w tym 3.823 mężczyzn i 3.837 kobiet. Liczba ta, w stosunku do lat ubiegłych, maleje.

Gmina starzeje się, występuje ujemny przyrost naturalny i ujemne saldo migracyjne. Spadek liczby mieszkańców Gminy Branice w 2006 r. w stosunku do 2002 r. wyniósł 296 osób. Przyczyną takiego stanu jest brak w Gminie miejsc pracy, radykalne zmiany w rolnictwie, słabo rozwijający się sektor usług i rzemiosła - co z kolei powoduje migracje młodych ludzi poszukujących zatrudnienia poza miejscem zamieszkania.

Liczba osób w wieku przedprodukcyjnym w 2006r. wynosiła: 1.417 osób (18,5% liczby ogółu ludności), produkcyjnym: 4.895 (63,9% ogółu liczby ludności) oraz w wieku poprodukcyjnym: 1.348 (17,6% ogółu liczby ludności).



Spadek liczby ludności w wieku przedprodukcyjnym w 2006 r. wyniósł 2,9% w stosunku do 2002 r. Wzrost liczby ludności w wieku produkcyjnym w 2006 r. wyniósł 2,7% w stosunku do 2002 r. Wzrost liczby mieszkańców w wieku poprodukcyjnym w 2006 r. wyniósł 0,2% w stosunku do 2002 r.

Mieszkańcy Gminy są raczej nisko wykształceni. Ponad 4400 mieszkańców posiada jedynie wykształcenie podstawowe (w tej grupie mieści się młodzież ucząca się po ukończonej szkole podstawowej) i zawodowe, ponad 1300 osób wykształcenie średnie, ok. 200 – policealne, a jedynie ok. 280 mieszkańców posiada wykształcenie wyższe.

### **b/ Lokalny rynek pracy i zjawisko bezrobocia**

Stopa bezrobocia w Powiecie Głubczyckim wynosi 18,7% (wg stanu na dzień 31.XII. 2006 r.). Stopa ta w stosunku do lat ubiegłych maleje. Stopa bezrobocia w roku 2006 wynosiła 18,70% i zmalała w stosunku do roku 2003 o 5,5%.

Zjawisko bezrobocia dotyczy przede wszystkim kobiet. Poważnym zjawiskiem w Gminie jest tzw. „ukryte bezrobocie”. Dotyczy ono środowisk popegerowskich i wielopokoleniowych rodzin wiejskich (dziadkowie, rodzice i dzieci) utrzymujących się z małych obszarowo gospodarstw rolnych.

### **c/ Edukacja, kultura, sport**

W Gminie funkcjonują 2 publiczne szkoły podstawowe w Uciechowicach i Włodzieninie, 1 Zespół Gimnazjalno-Szkolny w Branicach (szkoła podstawowa i gimnazjum), 2 publiczne przedszkola z 5 oddziałami zamiejscowymi utrzymywane przez Gminę oraz 1 przedszkole publiczne katolickie, prowadzone przez siostry zakonne.

We wszystkich szkołach działają UKS-y oraz liczne kółka zainteresowań w tym Zespół Tańca Młodzieżowego przy Zespole Gimnazjalno-Szkolnym w Branicach.

Oprócz edukacji na poziomie podstawowym i gimnazjalnym w Gminie dla młodzieży miejscowej i nie tylko przedstawiono ofertę szkolnictwa średniego w policealnym Medycznym Studium Zawodowym posiadającym własny Dom Słuchacza.

W gminie istnieje również 17 świetlic wiejskich oraz 3 Wiejskie Domy Kultury, a także 1 Gminna Biblioteka Publiczna z 3 filiami bibliotecznymi oraz Branickie Towarzystwo Kulturalno - Oświatowe.



W wielu miejscowościach Gminy Branice funkcjonują świetlice wiejskie i wyznaczone są boiska sportowe, a w Branicach czynny jest zespół rekreacyjno-sportowy, w skład którego wchodzi: stadion sportowy z miejscami dla publiczności, hala sportowa, kort tenisowy, boiska do siatkówki oraz basen kąpielowy.

W ramach imprez cyklicznych w Branicach organizowany jest każdego roku "Bieg Graniczny", o długości 12 km (rozpoczynający się na moście granicznym), ujęty w Ogólnopolskim Kalendarzu Imprez Biegowych. Biegi są popularnym sportem w Gminie. Od 1994 r. w Branicach działa Klub Biegacza, którego członkowie uczestniczą w większości maratonów europejskich i długodystansowych krosach biegowych. Brali udział w maratonach w Berlinie, Hamburgu, Londynie i Paryżu oraz w supermaratonach (na 100 km) w Kaliszu i w Biel w Szwajcarii.

#### **d/ Zagadnienia bezpieczeństwa publicznego**

Gmina zalicza się do gmin w miarę bezpiecznych. Do najpoważniejszych wykroczeń przeciwko prawu zalicza się przeważnie drobne kradzieże i wybryki chuligańskie młodzieży. Bezpieczeństwem w gminie zajmuje się 2 policjantów, których wspomagają fachowcy od dochodzeń z Komisariatu Policji w Kietrze w przestrzeganiu przepisów drogowych pomagają patrole Straży Granicznej.

#### **e/ Aktywizacja społeczna**

W Gminie brakuje silnych i znaczących inicjatyw społecznych mieszkańców mających wpływ na rozwój lub przeobrażenie gminy. Zauważa się, że aktywność jest większa we wsiach gdzie znajdują się liderzy umiejący zrzeszyć wokół siebie grupę ludzi i przekonać ich do działania. Zjawisko to można zaobserwować również w miejscowościach o jednorodnej społeczności.

#### **f/ Określenie grup społecznych wymagających wsparcia**

Rolnictwu opartemu przede wszystkim na pracowitości potrzebne jest wsparcie działań zmierzających do tworzenia dużych gospodarstw oraz wysokiej jakości produktów rolnych. Wsparci winno dotyczyć tworzenia baz przetwórstwa płodów rolnych i surowców pochodzących z hodowli zwierząt.



Wspierać należy powstawanie grup producenckich i rzemiosła rolniczego tak aby przerabiać plody na miejscu w gminie. Działania te pozwolą na poprawę opłacalności oraz na zmniejszenie w stosunku do dnia dzisiejszego procentu ludności żyjących bezpośrednio z rolnictwa.

## 2.5. Gospodarka

Liczba podmiotów zarejestrowanych w rejestrze REGON wynosi: 372 jednostki gospodarcze (wg stanu na dzień 31.12.2006r.), w tym: 21 jednostek gospodarczych (5,6% ogółu liczby podmiotów) – to podmioty sektora publicznego, a 351 jednostek (94,4%) należy do sektora prywatnego.

W sektorze publicznym: 71,43% stanowią państwowe i samorządowe jednostki prawa budżetowego, natomiast 76,06% podmiotów prywatnych to osoby fizyczne prowadzące działalność gospodarczą.

Do podstawowych słabości Gminy należy relatywnie mały potencjał gospodarczy w stosunku do ościennych regionów. Pozycje Gminy osłabia również brak naturalnych zasobów, przemysłu przetwórczego. Nie funkcjonuje w gminie ani jedno przedsiębiorstwo, które oddziaływałoby na otoczenie i które mogłoby być bodźcem dla rozwoju innych podmiotów.

Główne zakłady pracy należą do branży zdrowia i opieki społecznej. Największym pracodawcą jest jednostka zdrowia podlegająca pod samorząd województwa opolskiego zatrudniająca ok. 350 pracowników. Jednostka ta obecnie restrukturyzuje się co wiąże się z likwidacją części prowadzonej dotychczas działalności i zmniejszeniem zatrudnienia. Na następnych miejscach z 250 osób zatrudnionych łącznie znajdują się Domy Pomocy Społecznej, Regionalny Ośrodek Psychiatrii Sądowej z ok. 170 zatrudnionymi. W sferze budżetowej gminnego samorządu terytorialnego zatrudnionych jest ok. 180 osób.

Około 500 osób pracuje w jednostkach sektora rolniczego tj. w 2 Rolniczych Spółdzielniach Produkcyjnych, 1 Gospodarstwie Rodzinnym, Gosp. Michalkowice i w spółce z o.o TOPFARMS. Działalność gospodarczą prowadzi 198 podmiotów gospodarczych, w tym 5 podmiotów zatrudnia powyżej 5 pracowników.



Dominującą funkcją w Gminie jest rolnictwo. Naturalne warunki glebowo-klimatyczne Gminy Branice są korzystne dla produkcji rolniczej i sprzyjają rozwojowi przede wszystkim produkcji roślinnej - pszenicy, rzepaku i buraków cukrowych, natomiast produkcja ogrodnicza jest bardzo słabo rozwinięta.

Rolnictwo skupione w ponad 300 gospodarstwach indywidualnych gospodaruje na ponad 4800 ha gruntów ornych (średnia wielkość gospodarstwa wynosi około 5,10 ha co jest wielkością statystyczną, realna wielkość gospodarstwa biorąc pod uwagę prywatne dzierżawy - przekracza 7.00 ha - ponad 600 gospodarstw), prawie 4.000 ha jest użytkowane przez spółkę z o.o - połączoną z biznesem zagranicznym oraz na ponad 2000 ha gospodarują Rolnicze Spółdzielnie Produkcyjne.

Szansą zmian winno być wykorzystanie urodzajnych gleb do tworzenia przemysłu rolno - spożywczego jest systematyczny rozwój MŚP, a w szczególności tworzenie rzemiosła skierowanego na bezpośrednie świadczenie drobnych usług dla mieszkańców oraz tworzenie się nowych usług związanych z obsługą tranzytowego ruchu turystycznego i agroturystyki.





### III. WYKAZ ZADAŃ INWESTYCYJNYCH MAJĄCYCH NA CELU ROZWÓJ GMINY

Zadania inwestycyjne zawarte w Planie Rozwoju Lokalnego mają na celu realizację celów strategicznych i szczegółowych zawartych w Strategii Rozwoju Gminy Branice:

#### **Priorytet I. Przestrzeń**

***Cel strategiczny:*** Wysoka jakość środowiska naturalnego

**Cele szczegółowe:**

- Uporządkowanie gospodarki wodno – ściekowej,
- Poprawa jakości wód powierzchniowych i podziemnych,
- Zmniejszenie ilości odpadów i uporządkowanie gospodarki odpadami (m. in. poprzez wprowadzenie segregacji odpadów),
- Ochrona dziedzictwa przyrodniczego.

***Cel strategiczny:*** Rozwój i poprawa systemu komunikacyjnego

**Cele szczegółowe:**

- Poprawa i rozwój układu sieci drogowej,
- Poprawa systemu transportu publicznego w przemieszczaniu osób.

***Cel strategiczny:*** Rozwój społeczeństwa informacyjnego

**Cele szczegółowe:**

- Zapewnienie powszechnego, szerokopasmowego i bezpiecznego dostępu do Internetu,
- Wzrost liczby usług publicznych świadczonych drogą elektroniczną.

***Cel strategiczny:*** Rewitalizacja zdegradowanych obszarów oraz rozwój mieszkalnictwa

**Cele szczegółowe:**

- Rewitalizacja obszarów i obiektów zdegradowanych na cele społeczne, gospodarcze, turystyczne, kulturalne i edukacyjne,
- Poprawa dostępu i standardu zasobów mieszkaniowych,



## **Priorytet II. Społeczeństwo**

**Cel strategiczny:** *Poprawa kwalifikacjach zawodowych i wykształcenia mieszkańców oraz zmniejszenie bezrobocia*

**Cele szczegółowe:**

- Poprawa warunków i jakości kształcenia,
- Wzrost dostępności do edukacji,
- Stworzenie możliwości do reorientacji zawodowej oraz przekwalifikowań bezrobotnych,
- Aktywizacja zawodowa osób pozostających bez pracy.

**Cel strategiczny:** *Poprawa stanu zdrowia mieszkańców regionu.*

**Cele szczegółowe:**

- Poprawa warunków i jakości oraz wzrost dostępności do usług medycznych,
- Poprawa warunków aktywnego spędzania czasu wolnego.

**Cel strategiczny:** *Wzrost znaczenia kultury w rozwoju gminy*

**Cele szczegółowe:**

- Zachowanie dziedzictwa kulturowego dla przyszłych pokoleń,
- Stworzenie i rozwój lokalnych produktów kulturalnych,
- Zwiększenie dostępu do informacji kulturalnej,
- Stworzenie i promocja oferty kulturalnej gminy.

**Cel strategiczny:** *Zapewnienie poczucia bezpieczeństwa mieszkańcom gminy*

**Cel szczegółowy:**

- Zmniejszenie przestępczości i wykroczeń.

## **Priorytet III. Gospodarka**

**Cel strategiczny:** *Wzrost konkurencyjności gospodarki lokalnej i przedsiębiorczości*

**Cele szczegółowe:**

- Wzrost wartości bezpośrednich inwestycji w gminie,
- Wzrost konkurencyjności lokalnych przedsiębiorstw,
- Stworzenie warunków do rozwoju przedsiębiorczości,



- Poprawa bazy instytucji otoczenia biznesu,
- Wspomaganie rozwoju drobnej przedsiębiorczości oraz tworzenie warunków do powstawania nowych miejsc pracy,
- Aktywizacja, integracja i wspomaganie przedsiębiorczości mieszkańców.

***Cel strategiczny: Zwiększenie efektywności i różnorodności produkcji rolnej***

**Cele szczegółowe:**

- Wspieranie rozwoju produkcji i przetwórstwa rolnego,
- Poprawa bazy instytucji otoczenia rolnictwa,
- Poprawa konkurencyjności rolnictwa i dostosowanie go do wymagań rynku,
- Restrukturyzacja rolnictwa i poprawa stanu struktury agrarnej.

***Cel strategiczny: Rozwój usług turystycznych i promocja turystyczna gminy***

**Cele szczegółowe:**

- Poprawa jakości infrastruktury turystycznej,
- Zwiększenie dostępu do informacji turystycznej,
- Stworzenie i promocja oferty turystycznej gminy,
- Rozwój agroturystyki w gminie.



**Tabela 1. Wykaz zadań inwestycyjnych realizowanych w ramach Planu Rozwoju Lokalnego oraz ich zgodność z celami Strategii Rozwoju Gminy Branice**

Lp.	Nazwa zadania	Okres realizacji	Wartość w PLN - brutto	Priorytet Strategii Rozwoju	Cel strategiczny	Cel szczegółowy
1	Budowa sieci kanalizacji sanitarnej wraz z przyłączami w Gminie Branice w miejscowościach Lewice i Michałkowice	2008 - 2009	6 600 000	Przestrzeń	Wysoka jakość środowiska naturalnego	Uporządkowanie gospodarki wodno – ściekowej; Poprawa jakości wód powierzchniowych i podziemnych
2	Rozbudowa i modernizacja oczyszczalni ścieków w Branicach	2009 - 2010	6 200 000	Przestrzeń	Wysoka jakość środowiska naturalnego	Uporządkowanie gospodarki wodno – ściekowej; Poprawa jakości wód powierzchniowych i podziemnych
3	Budowa drogi Lewice - Zubrzyce na terenie Gminy Branice	2010 -2013	2 000 000	Przestrzeń	Rozwój i poprawa systemu komunikacyjnego	Poprawa i rozwój układu sieci drogowej
4	Remont dróg lokalnych ok. 5 km we wsiach Gminy Branice	2008 - 2013	230 000	Przestrzeń	Rozwój i poprawa systemu komunikacyjnego	Poprawa i rozwój układu sieci drogowej
5	Budowa mostu na rzece granicznej w Bliszczycach	2008 - 2009	4 000 000	Przestrzeń	Rozwój i poprawa systemu komunikacyjnego	Poprawa i rozwój układu sieci drogowej
6	Rewitalizacja obiektów poszpitalnych w Branicach	2010	6 700 000	Przestrzeń	Rewitalizacja zdegradowanych obszarów oraz rozwój mieszkalnictwa	Rewitalizacja obszarów i obiektów zdegradowanych na cele społeczne, gospodarcze, turystyczne, kulturalne i edukacyjne
7	Budowa sali sportowej przy Szkole Podstawowej w Uciechowicach	2011 - 2013	1 800 000	Społeczeństwo	Poprawa kwalifikacjach zawodowych i wykształcenia mieszkańców oraz zmniejszenie bezrobocia	Poprawa warunków i jakości kształcenia; Wzrost dostępności do edukacji
8	Remont Szkoły Podstawowej we Włodzieninie, w tym wymiana stolarki okiennej i drzwiowej, docieplenie ścian i dachu	2008 - 2010	350 000	Społeczeństwo	Poprawa kwalifikacjach zawodowych i wykształcenia mieszkańców oraz zmniejszenie bezrobocia	Poprawa warunków i jakości kształcenia; Wzrost dostępności do edukacji
9	Zagospodarowanie terenów przy zbiorniku retencyjnym Włodzienin	2010 - 2013	1 200 000	Gospodarka	Rozwój usług turystycznych i promocja turystyczna gminy	Poprawa jakości infrastruktury turystycznej; Stworzenie i promocja oferty turystycznej gminy
10	Modernizacja i rozbudowa basenu kąpielowego w Branicach	2011 - 2012	1 000 000	Gospodarka	Rozwój usług turystycznych i promocja turystyczna gminy	Poprawa jakości infrastruktury turystycznej; Stworzenie i promocja oferty turystycznej gminy



Lp.	Nazwa zadania	Okres realizacji	Wartość w PLN - brutto	Priorytet Strategii Rozwoju	Cel strategiczny	Cel szczegółowy
11	Remont świetlic wiejskich	2009 - 2013	500 000	Przestrzeń	Rewitalizacja zdegradowanych obszarów oraz rozwój mieszkalnictwa	Rewitalizacja obszarów i obiektów zdegradowanych na cele społeczne, gospodarcze, turystyczne, kulturalne i edukacyjne
12	Parkowe miejsca spotkań	2009 - 2013	400 000	Przestrzeń	Rewitalizacja zdegradowanych obszarów oraz rozwój mieszkalnictwa	Rewitalizacja obszarów i obiektów zdegradowanych na cele społeczne, gospodarcze, turystyczne, kulturalne i edukacyjne
13	Park historyczny we Włodzieninie	2009 - 2011	750 000	Przestrzeń	Rewitalizacja zdegradowanych obszarów oraz rozwój mieszkalnictwa	Rewitalizacja obszarów i obiektów zdegradowanych na cele społeczne, gospodarcze, turystyczne, kulturalne i edukacyjne
14	Budowa obwodnicy Branic	2009 - 2010	500 000	Przestrzeń	Rozwój i poprawa systemu komunikacyjnego	Poprawa i rozwój układu sieci drogowej
15	Budowa obwodnicy Włodzienina	2009 - 2010	300 000	Przestrzeń	Rozwój i poprawa systemu komunikacyjnego	Poprawa i rozwój układu sieci drogowej
16	Droga transportu rolnego Bliszczyce - Lewice	2011 - 2013	1 500 000	Przestrzeń	Rozwój i poprawa systemu komunikacyjnego	Poprawa i rozwój układu sieci drogowej
<b>SUMA</b>			<b>34 030 000</b>			



Tabela 2. Harmonogram realizacji zadań w podziale na lata

Lp.	Nazwa zadania	Okres realizacji	Wartość w PLN	2008	2009	2010	2011	2012	2013
1	Budowa sieci kanalizacji sanitarnej wraz z przyłączami w Gminie Branice w miejscowościach Lewice i Michałkowie	2008 - 2009	6 600 000	2 000 000	4 600 000	0	0	0	0
2	Rozbudowa i modernizacja oczyszczalni ścieków w Branicach	2009 - 2010	6 200 000	0	3 000 000	3 200 000	0	0	0
3	Budowa drogi Lewice - Zubrzyce na terenie Gminy Branice	2010 -2013	2 000 000	0	0	500 000	500 000	500 000	500 000
4	Remont dróg lokalnych ok. 5 km we wsiach Gminy Branice	2008 - 2013	230 000	40 000	40 000	40 000	40 000	40 000	30 000
5	Budowa mostu na rzece granicznej w Bliszczycach	2008 - 2009	4 000 000	1 500 000	2 500 000	0	0	0	0
6	Rewitalizacja obiektów poszpitalnych w Branicach	2010	6 700 000	0	0	6 700 000	0	0	0
7	Budowa sali sportowej przy Szkole Podstawowej w Uciechowicach	2011 - 2013	1 800 000	0	0	0	500 000	500 000	800 000
8	Remont Szkoły Podstawowej we Włodzieniu, w tym wymiana stolarki okiennej i drzwiowej, docieplenie ścian i dachu	2008 - 2010	350 000	50 000	150 000	150 000	0	0	0
9	Zagospodarowanie terenów przy zbiorniku retencyjnym Włodzieniu	2010 - 2013	1 200 000	0	0	100 000	300 000	400 000	400 000
10	Modernizacja i rozbudowa basenu kąpielowego w Branicach	2011 - 2012	1 000 000	0	0	0	500 000	500 000	0
11	Remont świetlic wiejskich	2009 - 2013	500 000		100 000	100 000	100 000	100 000	100 000
12	Parkowe miejsca spotkań	2009 - 2013	400 000		50 000	50 000	100 000	100 000	100 000
13	Park historyczny we Włodzieniu	2009 - 2011	750 000		150 000	200 000	400 000		
14	Budowa obwodnicy Branic	2009 - 2010	500 000		300 000	200 000			
15	Budowa obwodnicy Włodzienina	2009 - 2010	300 000		200 000	100 000			
16	Droga transportu rolnego Bliszczycze - Lewice	2011 - 2013	1 500 000				500 000	500 000	500 000
<b>SUMA</b>			<b>34 030 000</b>	<b>3 590 000</b>	<b>11 090 000</b>	<b>11 340 000</b>	<b>2 940 000</b>	<b>2 640 000</b>	<b>2 430 000</b>

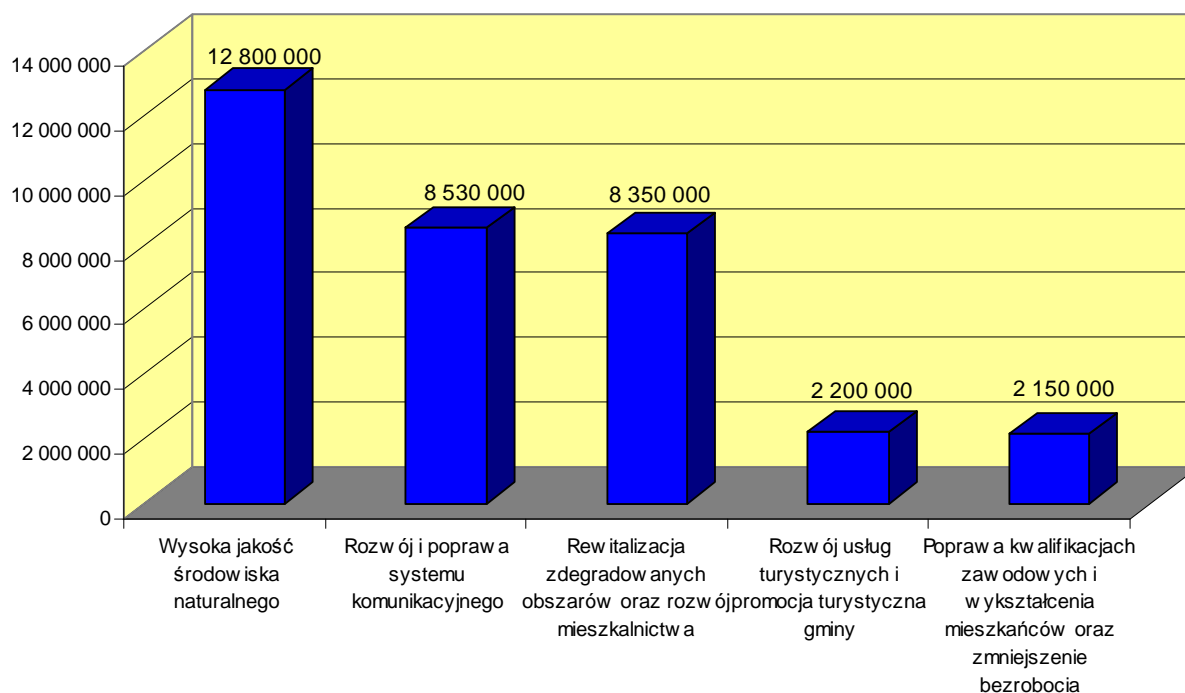


Dążenie do osiągnięcia celów strategicznych i szczegółowych zawartych w Strategii Rozwoju Gminy Branice będzie możliwe poprzez realizację zadań inwestycyjnych zawartych m.in. w Planie Rozwoju Lokalnego. Przedsięwzięcia zawarte w dokumencie przede wszystkim wpisują się w następujące cele strategiczne:

- Wysoka jakość środowiska naturalnego – 12.800.000 PLN – 34,61% ogółu nakładów inwestycyjnych,
- Rozwój i poprawa systemu komunikacyjnego – 8.530.000 PLN – 25,07% ogółu nakładów inwestycyjnych,
- Rewitalizacja zdegradowanych obszarów oraz rozwój mieszkalnictwa – 8.350.000 PLN – 24,54% ogółu nakładów inwestycyjnych,
- Rozwój usług turystycznych i promocja turystyczna gminy – 2.200.000 PLN – 6,46% ogółu nakładów inwestycyjnych,
- Poprawa kwalifikacji zawodowych i wykształcenia mieszkańców oraz zmniejszenie bezrobocia - 2.150.000 PLN – 6,32% ogółu nakładów inwestycyjnych.

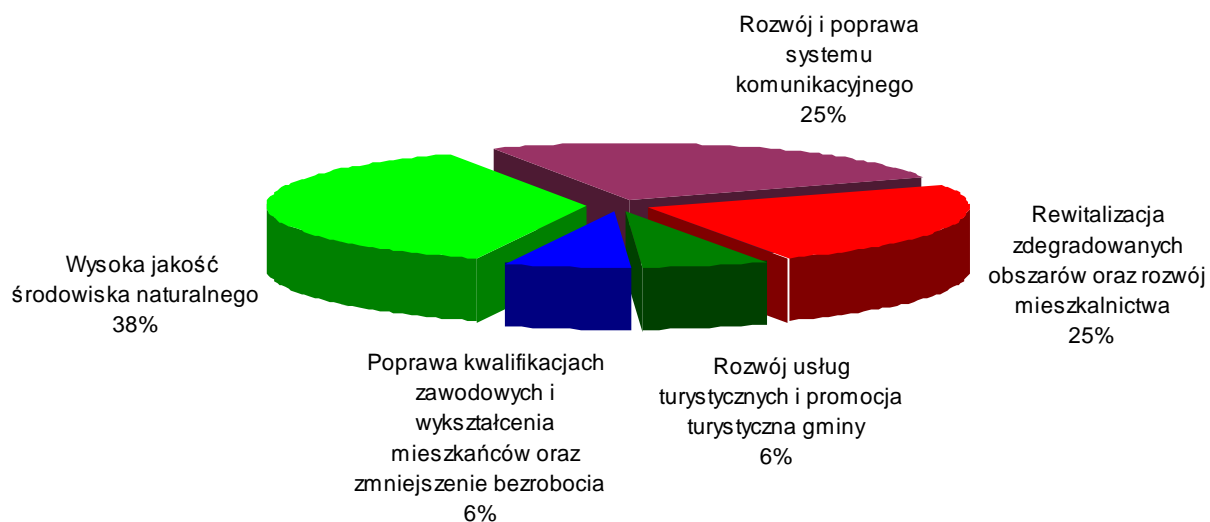
Realizacja celów odpowiada na największe i najpilniejsze do rozwiązania problemy zawarte w Strategii Rozwoju Gminy Branice zidentyfikowane m.in. w oparciu o konsultacje społeczne.

**Rysunek 3. Realizacja celów strategicznych zawartych w Strategii Rozwoju Gminy Branice w PLN**

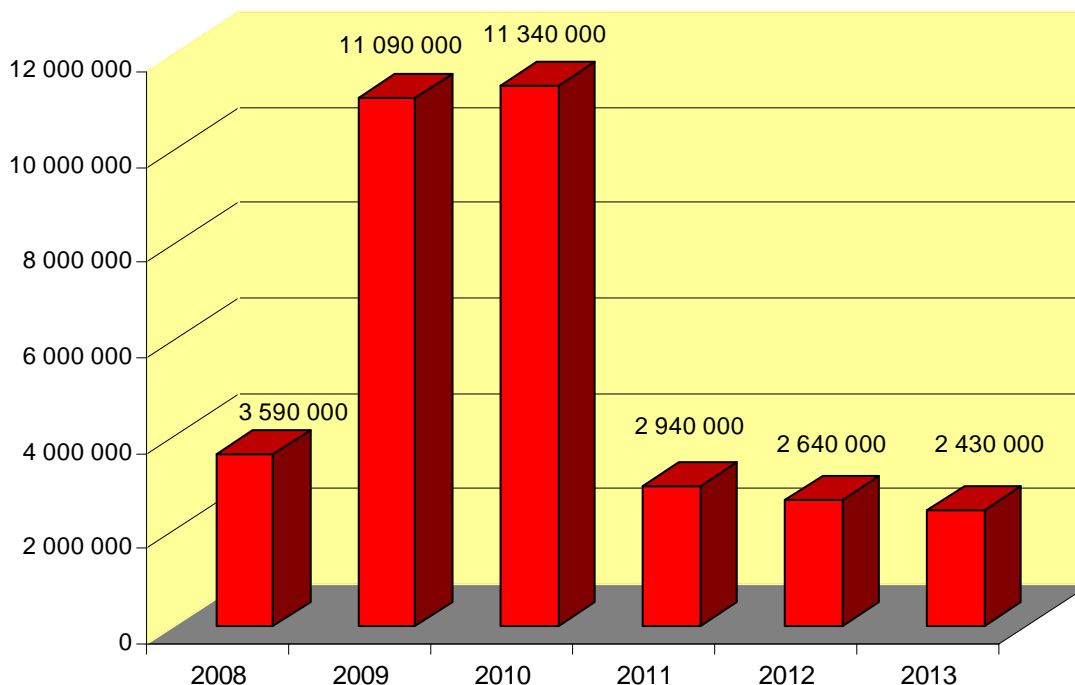




**Rysunek 4. Realizacja celów strategicznych zawartych w Strategii Rozwoju Gminy Branice w %**



**Rysunek 5. Harmonogram realizacji zadań inwestycyjnych**



Największe nakłady na realizację zadań zawartych w Planie Rozwoju Lokalnego przewiduje się na 2010 rok: 11.340.000 PLN oraz 2009 rok: 11.090.000 PLN.





## IV. ŹRÓDŁA FINANSOWANIA ZADAŃ INWESTYCYJNYCH

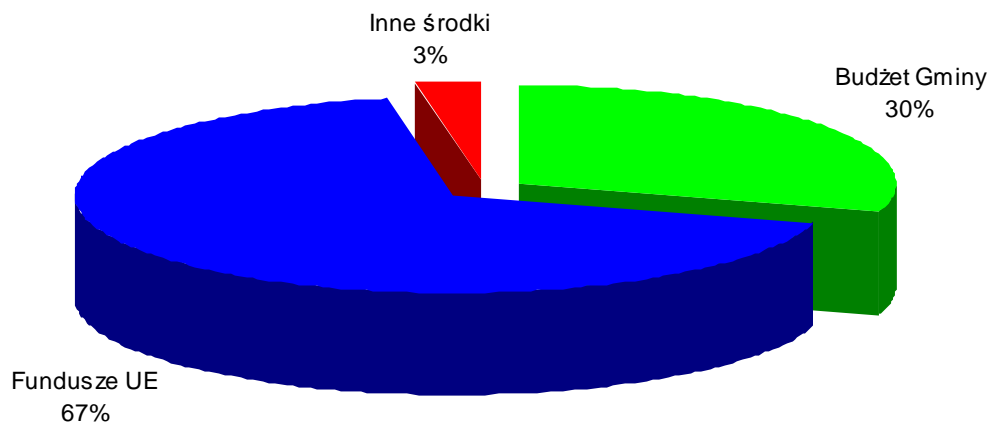
Do głównych źródeł finansowania zadań inwestycyjnych zawartych w Planie Rozwoju Lokalnego Gminy Branice zalicza się: budżet Gminy Branice oraz fundusze Unii Europejskiej, a w szczególności Europejski Fundusz Rozwoju Regionalnego w ramach Regionalnego Programu Operacyjnego Województwa Opolskiego na lata 2007- 2013.

Tabela 3. Źródła finansowania zadań

Lp.	Nazwa zadania	Wartość w PLN	Budżet Gminy	Fundusze UE	Inne środki
1	Budowa sieci kanalizacji sanitarnej wraz z przyłączami w Gminie Branice w miejscowościach Lewice i Michałkowice	6 600 000	1 300 000	5 300 000	0
2	Rozbudowa i modernizacja oczyszczalni ścieków w Branicach	6 200 000	1 200 000	5 000 000	0
3	Budowa drogi Lewice - Zubrzyce na terenie Gminy Branice	2 000 000	1 000 000	1 000 000	0
4	Remont dróg lokalnych ok. 5 km we wsiach Gminy Branice	230 000	230 000	0	0
5	Budowa mostu na rzece granicznej w Bliszczycach	4 000 000	800 000	3 200 000	0
6	Rewitalizacja obiektów poszpitalnych w Branicach	6 700 000	1 340 000	5 360 000	0
7	Budowa sali sportowej przy Szkole Podstawowej w Uciechowicach	1 800 000	0	900 000	900 000
8	Remont Szkoły Podstawowej we Włodzieninie, w tym wymiana stolarki okiennej i drzwiowej, docieplenie ścian i dachu	350 000	350 000	0	0
9	Zagospodarowanie terenów przy zbiorniku retencyjnym Włodzienin	1 200 000	240 000	960 000	0
10	Modernizacja i rozbudowa basenu kąpielowego w Branicach	1 000 000	200 000	800 000	0
11	Remont świetlic wiejskich	500 000	375 000	125 000	0
12	Parkowe miejsca spotkań	400 000	300 000	100 000	0
13	Park historyczny we Włodzieninie	750 000	562 500	187 500	0
14	Budowa obwodnicy Branic	500 000	425 000	75 000	0
15	Budowa obwodnicy Włodzienina	300 000	255 000	45 000	0
16	Droga transportu rolnego Bliszczycy - Lewice	1 500 000	1 500 000	0	0
<b>SUMA</b>		<b>34 030 000</b>	<b>10 077 500</b>	<b>23 052 500</b>	<b>900 000</b>



Rysunek 6. Źródła finansowania zadań inwestycyjnych



Planuje się, iż zadania wskazane w Planie Rozwoju Lokalnego w 67% ogółu nakładów finansowych zostaną pokryte z funduszy Unii Europejskiej, tj. 23.052.500 PLN. Wkład Gminy Branice wyniesie: 10.077.500 PLN - 30% nakładów ogółem. Natomiast 3% wydatków inwestycyjnych, tj. 900.000 PLN będzie pochodzić z innych źródeł, np. z budżetu państwa.



## V. SYSTEM WDRAŻANIA

Plan Rozwoju Lokalnego realizowany będzie w horyzoncie czasowym 2007-2013 po jego zatwierdzeniu przez Radę Gminy. Po przyjęciu przez Radę, za jego właściwe wdrożenie oraz przedstawianie okresowych ocen z postępu jego realizacji odpowiedzialny będzie organ wykonawczy gminy tj. Wójt Gminy.

Za wdrażanie Planu Rozwoju Lokalnego Gminy Branice będzie odpowiedzialny zespół powołany przez Wójta Gminy, składający się z pracowników Urzędu i Jednostek Organizacyjnych Gminy.

Główne zadania zespołu:

- monitorowanie wdrażania planu,
- sporządzanie szczegółowych projektów zadań do planu,
- ocena i opiniowanie nowych zadań,
- modyfikacja już zatwierdzonych zadań,
- wnioskowanie do rady Gminy o zatwierdzenie zmian w planie,
- okresowa analiza zadań i działań zawartych w planie,
- informowanie Rady Gminy o potrzebie aktualizacji planu.



## VI. SPOSOBY MONITOROWANIA, OCENY I KOMUNIKACJI SPOŁECZNEJ

Monitorowanie realizacji planu polegać będzie na systematycznej analizie realizacji zadań, rozpoznawaniu zaistniałych problemów, analizie kosztów przez powołany zespół wdrażający plan i zgłaszaniu ich do Wójta Gminy oraz składaniu informacji o sposobie realizacji zadań zawartych w planie Radzie Gminy Branice.

W celu sprawnego i efektywnego wdrażania Planu Rozwoju Lokalnego niezbędne jest ciągle monitorowanie efektów rzeczowych projektów, wchodzących w zakres Planu oraz wydatków na ich realizację. Sam proces monitorowania obejmuje zbieranie danych, obrazujących tempo i jakość wdrażania projektów. Służyć temu mają wskaźniki monitoringu zawarte w Strategii Rozwoju Gminy Branice.

Plan Rozwoju Lokalnego jest dokumentem otwartym i jako taki będzie uzupełniany przez wpisy nowych zadań raz w roku przy planowaniu budżetu gminy. Wszelkie zmiany i korekty przyjmowane będą przez koordynatora zespołu wdrożeniowego.

Postulaty, wnioski i uwagi składać będą mogli radni, instytucje, organizacje pozarządowe oraz nieformalne grupy mieszkańców. Rada Gminy Branice poświęci jedno posiedzenie, na którym Wójt Gminy złoży kompleksowe sprawozdanie z wdrażania i realizacji wszystkich programów strategicznych gminy.

Informacje o przebiegu prac w zakresie poszczególnych zadań inwestycyjnych na bieżąco będą publikowane w Biuletynie Informacyjnym Gminy a okresowe sprawozdania dodatkowo publikowane będą na stronach internetowych Gminy Branice oraz w Biuletynie Informacji Publicznej.

Celem działań związanych z promocją Planu jest dotarcie do jak najszerszej grupy beneficjentów działań podejmowanych w ramach planu a także instytucji mogących być partnerami w realizacji inwestycji. Grupami tymi są:

- beneficjenci projektów/mieszkańcy gminy
- środowisko przedsiębiorców,
- organizacje pozarządowe,
- partnerzy społeczni.